

ΟΝΟΜΑ: _____

Ένα βιβλίο που σε ταξιδεύει

Σύμβολα Χάρτη




Το ξέρεις ότι και οι χάρτες διαβάζονται;

Κάθε χάρτης για να μπορεί να διαβαστεί από όλους έχει κάποια σύμβολα που λέγονται: **ΥΠΟΜΝΗΜΑ**.


Έτσι ο επισκέπτης μιας περιοχής αφού συμβουλευτεί το χάρτη μπορεί εύκολα να καταλάβει τι υπάρχει στην περιοχή.

ΥΠΟΜΝΗΜΑ

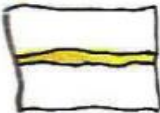
Σύμβολα Χάρτη



Εθνική οδός



Επαρχιακός δρόμος



Χωματόδρομος



Κατεύθυνση



Πόλη



Χωριό



Ποτάμι




Κάστρο



Λίμνη



Παραλία



Οδοντωτός



Μοναστήρι



Αρχαιολογικός
χώρος



Χιονοδρομικό
κέντρο









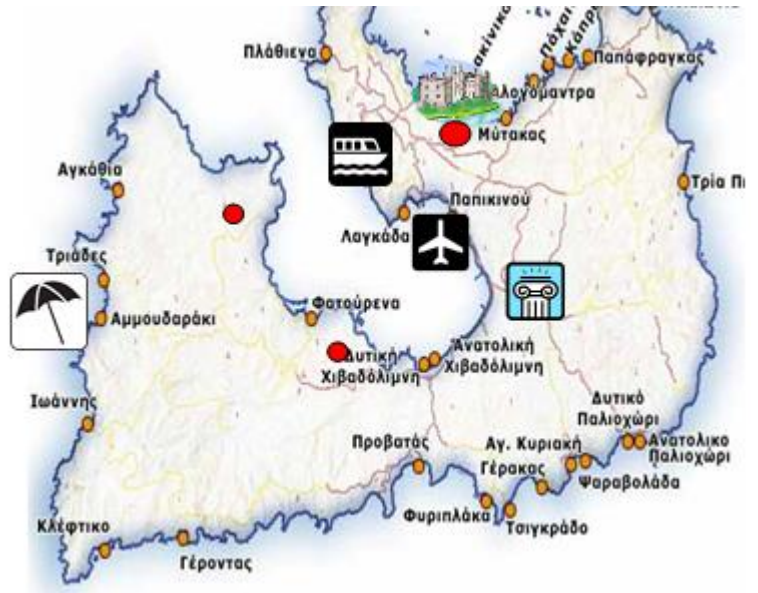
Αεροδρόμιο









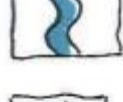


Λιμάνι

1. Στον παρακάτω χάρτη της Μήλου βλέπεις διάφορα σύμβολα. Γράψε τι δείχνει το κάθε σύμβολο που βρίσκεται στο χάρτη.

-  πόλη
-  _____
-  _____
-  _____
-  _____
-  _____



2. Γράφω τη σημασία των συμβόλων.

-  _____
-  _____
-  _____
-  _____
-  _____
-  _____
-  _____
-  _____
-  _____

